



## Informace o pozemku

Parcelní číslo: [779](#) 

Obec: [Radvanice \[579629\]](#) 

Katastrální území: [Radvanice v Čechách \[738832\]](#)

Číslo LV: [43](#)

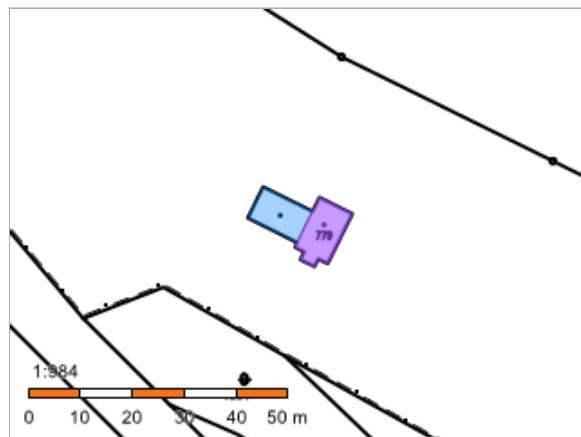
Výměra [m<sup>2</sup>]: 151

Typ parcely: Parcela katastru nemovitostí


Mapový list:

Určení výměry: Ze souřadnic v S-JTSK


Druh pozemku: zastavěná plocha a nádvoří




## Součástí je stavba

Budova s číslem popisným: [Radvanice \[138835\]](#) ; č. p. 145; objekt k bydlení

Stavba stojí na pozemku: p. č. [779](#)

Stavební objekt: [č. p. 145](#) 

Adresní místa: [č. p. 145](#) 

## Vlastníci, jiní oprávnění

Vlastnické právo	Podíl
Česká republika	
Právo hospodařit s majetkem státu	Podíl
Správa železnic, státní organizace, Dlážděná 1003/7, Nové Město, 11000 Praha 1	

## Způsob ochrany nemovitosti

Název

chráněná krajinná oblast - II.-IV.zóna

## Seznam BPEJ

Parcela nemá evidované BPEJ.

## Omezení vlastnického práva

Nejsou evidována žádná omezení.

## Jiné zápisy

Typ

Změna výměr obnovou operátu

 Řízení, v rámci kterých byl k nemovitosti zapsán cenový údaj

Nemovitost je v územním obvodu, kde státní správu katastru nemovitostí ČR vykonává [Katastrální úřad pro Královéhradecký kraj, Katastrální pracoviště Trutnov](#) 